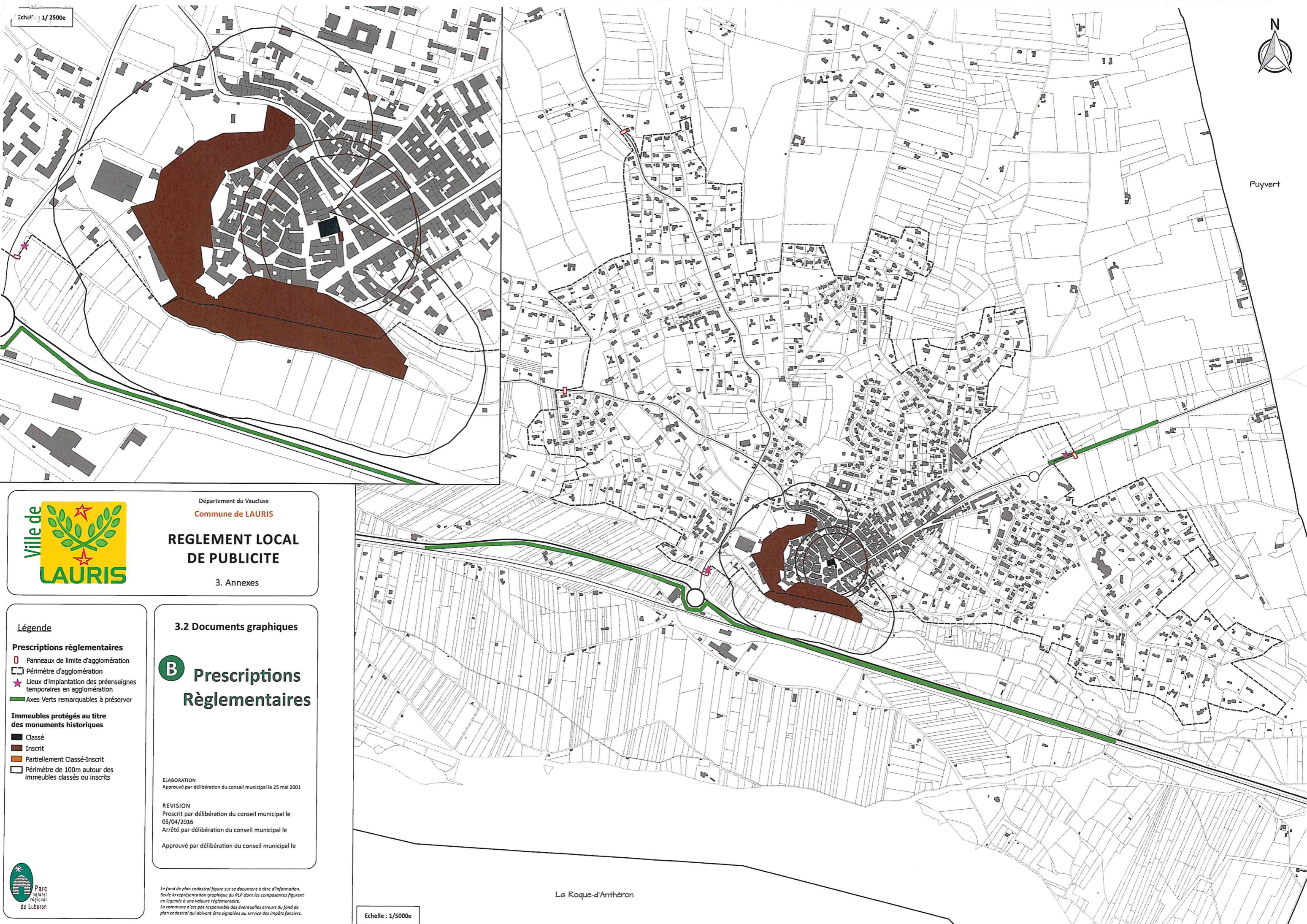




Puyvert







Département du Vaucluse  
Commune de LAURIS

## REGLEMENT LOCAL DE PUBLICITE





3. Annexes

### Légende

#### Prescriptions réglementaires

-  Panneaux de limite d'agglomération
-  Périmètre d'agglomération
-  Lieux d'implantation des préenseignes temporaires en agglomération
-  Axes Verts remarquables à préserver

#### Immeubles protégés au titre des monuments historiques

-  Classé
-  Inscrit
-  Partiellement Classé-Inscrit
-  Périmètre de 100m autour des immeubles classés ou inscrits

### 3.2 Documents graphiques

## **B** Prescriptions Réglementaires

ELABORATION  
Approuvé par délibération du conseil municipal le 25 mai 2001

REVISION  
Prescrit par délibération du conseil municipal le 05/04/2016  
Arrêté par délibération du conseil municipal le

Approuvé par délibération du conseil municipal le

Le fond de plan cadastral figure sur ce document à titre d'information. Seule la représentation graphique du RLP dont les composantes figurent en légende à une valeur réglementaire. La commune n'est pas responsable des éventuelles erreurs du fond de plan cadastral qui doivent être signalées au service des impôts fonciers.



La Roque-d'Anthéron